

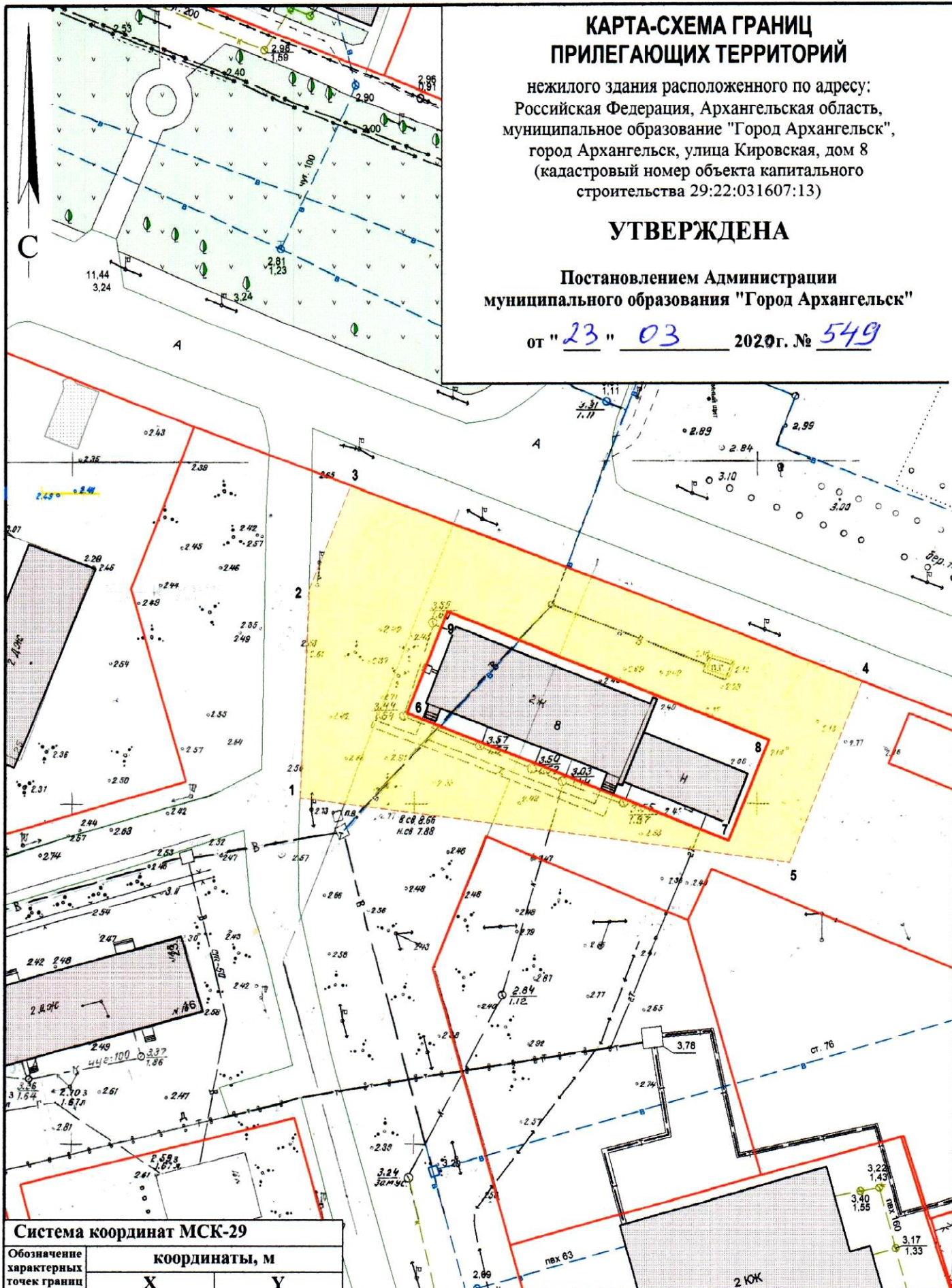
КАРТА-СХЕМА ГРАНИЦ ПРИЛЕГАЮЩИХ ТЕРРИТОРИЙ

нежилого здания расположенного по адресу:
Российская Федерация, Архангельская область,
муниципальное образование "Город Архангельск",
город Архангельск, улица Кировская, дом 8
(кадастровый номер объекта капитального
строительства 29:22:031607:13)

УТВЕРЖДЕНА

Постановлением Администрации
муниципального образования "Город Архангельск"



от "23" 03 2020 г. № 549



Система координат МСК-29

Обозначение характерных точек границ	координаты, м	
	X	Y
1	657484.06	2522207.90
2	657514.69	2522207.98
3	657530.09	2522213.46
4	657504.30	2522289.26
5	657477.42	2522279.69
6	657497.16	2522222.97
7	657480.20	2522270.63
8	657495.20	2522275.97
9	657512.16	2522228.31

УСЛОВНЫЕ ОБОЗНАЧЕНИЯ:

-  изображение границ земельного участка по улице Кировской, дом 8
-  изображение границ прилегающих территорий

Масштаб 1 : 750